

Утвержден
Постановлением Администрации
МР «Город Людиново и Людиновский район»
от _____ № _____

ПРОЕКТ МЕЖЕВАНИЯ ТЕРРИТОРИИ

Для индивидуального жилищного строительства в
д. Погост Людиновского района Калужской области

Заказчик: Администрация МР «Город Людиново и Людиновский район»

Исполнитель:



А.В.Атрошенко

Кадастровый инженер

2024

Взам. инв. №	
Подпись и дата	
Инв. № подл.	

Оглавление

СОСТАВ ИСПОЛНИТЕЛЕЙ.....	3
ТЕКТОВАЯ ЧАСТЬ.....	5
1 Общие положения	6
1.1 Введение.....	6
1.2 Цель разработки проекта:	6
1.3 Используемые исходные материалы:	6
1.4 Опорно-межевая сеть на территории проектирования.....	6
1.5 Рекомендации по порядку установления границ на местности.....	7
1.6 Структура территории, образуемая в результате межевания	7
1.7 Сервитуты и иные обременения	7
2 Формирование земельных участков проектируемого объекта.....	7
2.1 Параметры проектируемых земельных участков:	10
2.2 Формирование красных линий	10
2.3 Таблица координат поворотных точек формируемых земельных участков	11
2.4 Правовой статус объектов межевания.	11
2.5 Основные показатели по проекту межевания	11
2.6 Основные технико-экономические показатели проекта планировки	12
ГРАФИЧЕСКАЯ ЧАСТЬ.....	13
Приложения	

						4028-ПМТ						
Изм.	Кодуч.	Лист	№док.	Подпись	Дата							
Разраб.		Атрошенко			10.24	ПРОЕКТ МЕЖЕВАНИЯ ТЕРРИТОРИИ						
										Стадия	Лист	Листов
											2	10
										ИП Атрошенко А.В.		

СОСТАВ ИСПОЛНИТЕЛЕЙ:

№	Должность	Ф.И.О.	
1	Кадастровый инженер	Атрошенко А.В.	

Сведения о исполнителе: Кадастровый инженер Атрошенко Александр Васильевич, реестровый номер в государственном реестре лиц, осуществляющих кадастровую деятельность 7939, член СРО «Союз кадастровых инженеров», номер в реестре СРО 702, квалификационный аттестат кадастрового инженера, №40-11-132, выданный Министерством экономического развития Калужской области 14 февраля 2011 года, действующий в качестве индивидуального предпринимателя на основании Свидетельства о государственной регистрации физического лица, от 19.07.2011 №311402420000014.

Проект межевания территории для индивидуального жилищного строительства в д. Погост Людиновского района Калужской области на объект:
1. Проектируемая жилая застройка.

Земельные участки расположены по адресу: Калужская область, Людиновский район, д. Погост.

Инв. № подл.	Подпись и дата	Взам. инв. №					4028-ПМТ	Лист
			Изм.	Кодуч.	Лист	№док.		Подпись

Проект межевания территории состоит из текстовой и графической частей:

Графические приложения

№ п/п	Наименование чертежа	Масштаб чертежа	Кол-во листов
1	Чертеж земельного участка №1	1: 500	2
2	Чертеж земельного участка №2	1: 500	2
3	Чертеж земельного участка №3	1: 500	2
4	Чертеж земельного участка №4	1: 500	2
5	Чертеж земельного участка №5	1: 500	2
6	Чертеж земельного участка №6	1: 500	2
7	Чертеж земельного участка №7	1: 500	2
8	Чертеж земельного участка №8	1: 500	2
9	Чертеж земельного участка №9	1: 500	2
10	Чертеж земельного участка №10	1: 500	2
11	Чертеж земельного участка №11	1: 500	2
12	Чертеж земельного участка №12	1: 500	2
13	Чертеж земельного участка №13	1: 500	2
14	Чертеж земельного участка №14	1: 500	2
15	Чертеж земельного участка №15	1: 500	2
16	Чертеж земельного участка №16	1: 500	2
17	Чертеж земельного участка №17	1: 500	2
18	Чертеж земельного участка №18	1: 500	2
19	Чертеж земельного участка №19	1: 500	2
20	Чертеж земельного участка №20	1: 500	2
21	Чертеж земельного участка №21	1: 500	2
22	Чертеж земельного участка №22	1: 500	2
23	Чертеж земельного участка №23	1: 500	2
24	Чертеж земельного участка №24	1: 500	2
25	Чертеж земельного участка №25	1: 500	2
26	Чертеж земельного участка №26	1: 500	2
27	Чертеж земельного участка №27	1: 500	2
28	Схема земельных участков на кадастровом плане	1: 2000	1
29	Чертеж земельных участков с красными линиями	1: 2000	1

Инов. № подл.	Подпись и дата	Взам. инв. №
Изм.	Кодуч.	Лист
№ док.	Подпись	Дата

ТЕКСТОВАЯ ЧАСТЬ

Инв. № подл.	Подпись и дата	Взам. инв. №							4028-ПМТ	Лист
										5
Изм.	Кодуч.	Лист	№док.	Подпись	Дата					

Общие положения

Проект межевания территории для индивидуального жилищного строительства в д. Погост Людиновского района Калужской области включает в себя:

Формирование 27-ми земельных участков под проектируемую жилую застройку площадью 1000 кв. м каждый .

1. Общие положения

1.1 Введение

Проект межевания территории для индивидуального жилищного строительства в д. Погост Людиновского района Калужской области выполнен на основании:

- Градостроительного кодекса Российской Федерации (с изменениями на 08.08.2024 г) от 29.12.2004 №190-ФЗ.

-Технического задания.

Картографический материал выполнен в системе координат: СК кадастрового округа, зона 1 (40.1).

1.2 Цель разработки проекта:

1. Установление правового регулирования земельных участков.
 2. Установление границ застроенных земельных участков и границ незастроенных земельных участков, в том числе и под линейные объекты.
 3. Определение и установление границ сервитутов.
 4. Повышение эффективности использования территории населенного пункта.
- Задачами подготовки проекта является анализ фактического землепользования и разработка проектных решений по координированию красных линий и сформированных и вновь формируемых земельных участков проектируемых объектов.

1.3 Используемые исходные материалы:

- информация об установленных сервитутах и иных обременениях земельных участков;
- информация о земельных участках в пределах границ проектирования, учтенных (зарегистрированных) в государственном земельном кадастре.

1.4 Опорно-межевая сеть на территории проектирования

На территории проектирования существует установленная система геодезической сети специального назначения для определения координат точек земной поверхности с использованием спутниковых систем. Система координат – СК кадастрового округа, зона 1 (40.1). Действующая система геодезической сети удовлетворяет требованиям выполнения землеустроительных работ для установления границ земельных участков на местности.

Взам. инв. №	
Подпись и дата	
Инв. № подл.	

										Лист
										6
Изм.	Кодуч.	Лист	№док.	Подпись	Дата					

4028-ПМТ

1.5 Рекомендации по порядку установления границ на местности

Установление границ земельных участков на местности следует выполнять в соответствии с требованиями федерального законодательства, а также инструкции по проведению межевания.

Вынос межевых знаков на местность необходимо выполнить в комплексе землеустроительных работ с обеспечением мер по уведомлению заинтересованных лиц и согласованию с ними границ.

1.6 Структура территории, образуемая в результате межевания

Данным проектом предусматривается установление красных линий застройки, формирование земельных участков под индивидуальную жилую застройку с учетом существующих и в перспективе проектируемых инженерных коммуникаций и дороги д. Погост Людиновского района Калужской области.

1.7 Сервитуты и иные обременения

1. На проектируемом земельном участке официальные сервитуты и обременения отсутствуют.

На проектируемом участке расположены:

2. Наличие существующих дорог.
3. Существующие наземные и подземные линии газопровода.

2 Формирование земельных участков для проектируемых объектов

Земельные участки расположены на землях МО СП «Деревня Манино».

Зона застройки: Ж (зона жилой застройки малоэтажными домами).

Кадастровый квартал: 40:12:010603.

Категория земель: земли населенных пунктов

Разрешенное использование: Для индивидуального жилищного строительства.

Проектом предусматривается формирование земельных участков :

1. Земельный участок общей площадью 1000 кв.м., расположенный по адресу: Калужская область, Людиновский район, д. Погост, категория земель - земли населенных пунктов, вид разрешенного использования- для индивидуального жилищного строительства .
2. Земельный участок общей площадью 1000 кв.м., расположенный по адресу: Калужская область, Людиновский район, д. Погост, категория земель - земли населенных пунктов, вид разрешенного использования- для индивидуального жилищного строительства .
3. Земельный участок общей площадью 1000 кв.м., расположенный по адресу: Калужская область, Людиновский район, д. Погост, категория земель - земли населенных пунктов, вид разрешенного использования- для индивидуального жилищного строительства .

Взам. инв. №	Подпись и дата	Инв. № подл.							4028-ПМТ	Лист
										7
			Изм.	Кодуч.	Лист	№ док.	Подпись	Дата		

2.1 Параметры проектируемых земельных участков:

Номер земельного участка	Площадь, кв.м
1	1000
2	1000
3	1000
4	1000
5	1000
6	1000
7	1000
8	1000
9	1000
10	1000
11	1000
12	1000
13	1000
14	1000
15	1000
16	1000
17	1000
18	1000
19	1000
20	1000
21	1000
22	1000
23	1000
24	1000
25	1000
26	1000
27	1000

2.2 Формирование красных линий

Красные линии установлены по регулируемой застройке. Формирование красных линий на рассматриваемой территории происходит согласно координатам фасадной стороны земельных участков. По линии огорода допускается увеличение площади формируемых земельных участков путем перераспределения.

Изм.	Кодуч.	Лист	№док.	Подпись	Дата	4028-ПМТ	Лист
Изнв. № подл.	Подпись и дата	Взам. инв. №					

2.6 Основные технико-экономические показатели проекта планировки

Количество проектируемых земельных участков – 27шт;

Площадь проектируемых земельных участков – 27 000 кв. м (1000 кв.м. каждый);

Длина формируемой улицы (проезда) – 400 м;

Ширина улицы- 25, 28 и 32 м с учетом рельефа местности, существующей дороги и газопровода;

Предусмотрено увеличение площади формируемых земельных участков путем перераспределения после предоставления в собственность.

Инв. № подл.	Подпись и дата	Взам. инв. №							Лист
			4028-ПМТ						
Изм.	Кодуч.	Лист	№док.	Подпись	Дата				

ГРАФИЧЕСКАЯ ЧАСТЬ

Инв. № подл.	Подпись и дата	Взам. инв. №						4028-ПМТ	Лист
									13
Изм.	Кодуч.	Лист	№док.	Подпись	Дата				

Каталог координат

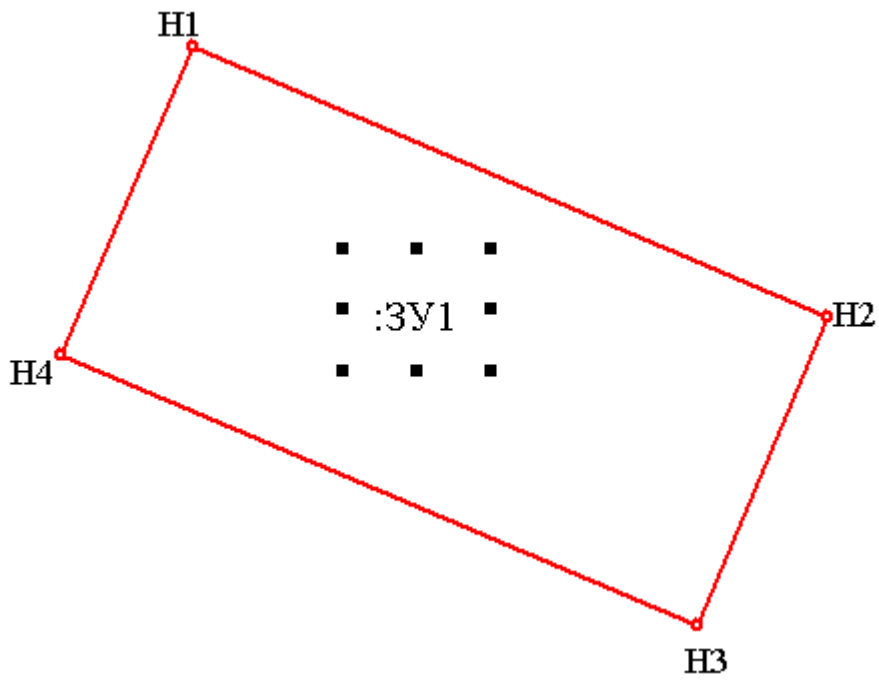
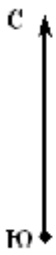
Участок 1

Система координат: СК кадастрового округа, зона 1 (40.1)

№ по каталогу	№ узлов поворота границ	X, ■	Y, ■	Длина, ■
1	1	372459.70	1176471.58	45.45
2	2	372441.90	1176513.40	22.00
3	3	372421.66	1176504.79	45.45
4	4	372439.46	1176462.96	22.00
5	1	372459.70	1176471.58	




Площадь участка 1000 м² (0.1000 га)

Инв. № подл.	Подпись и дата	Взам. инв. №					4028-ПМТ	Лист
			Изм.	Кодуч.	Лист	№ док.		Подпись



Масштаб 1:500

Условные обозначения:

-  H1 - образуемая точка, сведения о которой позволяют однозначно определить ее местоположение
-  :3У1 - обозначение образуемого земельного участка
-  - вновь образованная часть границы, сведения о которой достаточны для определения ее местоположения

Инов. № подл.	Подпись и дата	Взам. инв. №

Изм.	Кодуч.	Лист	№ док.	Подпись	Дата	4028-ПМТ

Каталог координат

Участок 2

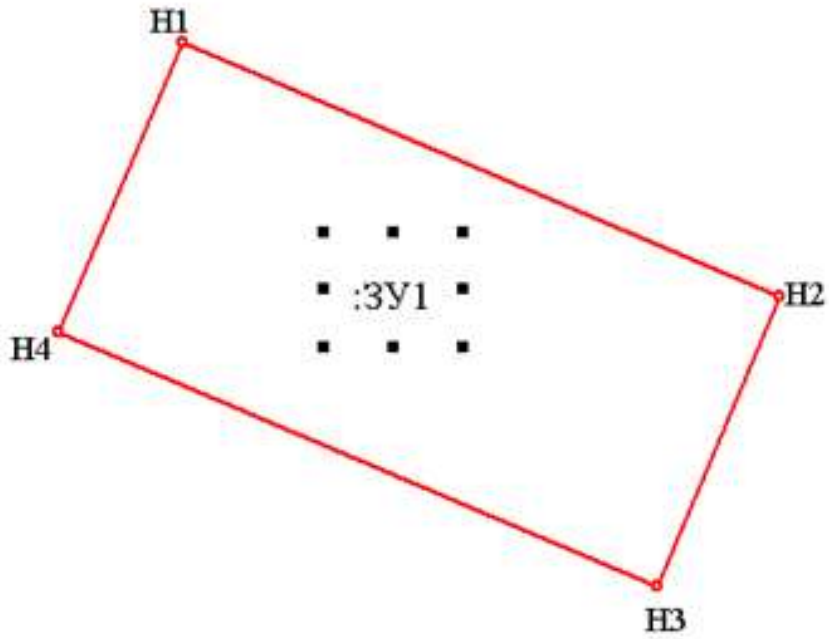
Система координат: СК кадастрового округа, зона 1 (40.1)

№ по каталогу	Углов поворота границ	X, ■	Y, ■	Длина, ■
1	1	372439.46	1176462.96	45.45
2	2	372421.66	1176504.79	22.00
3	3	372401.41	1176496.17	45.45
4	4	372419.21	1176454.35	22.00
5	1	372439.46	1176462.96	

Площадь участка 1000 м² (0.1000 га)




Инд. № подл.	Подпись и дата	Взам. инв. №

Изм.	Кодуч.	Лист	№ док.	Подпись	Дата	4028-ПМТ	Лист 16



Масштаб 1:500

Условные обозначения:

-  H1 - Образующая точка, сведения о которой позволяют однозначно определить ее местоположение
-  :3У1 - обозначение образуемого земельного участка
-  - вновь образованная часть границы, сведения о которой достаточны для определения ее местоположения

Инд. № подл.	Подпись и дата	Взам. инв. №

Изм.	Кодуч.	Лист	№ док.	Подпись	Дата	4028-ПМТ	Лист 17

Каталог координат

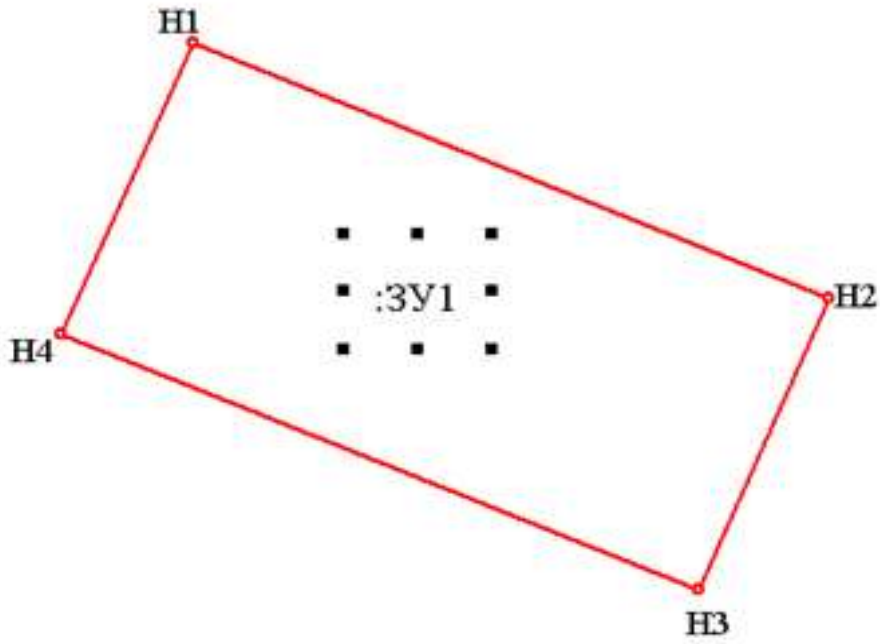
Участок Э

Система координат: СК кадастрового округа, зона 1 (40.1)

№ по каталогу	№ углов поворота границ	X, ■	Y, ■	Длина, ■
1	1	372419.21	1176454.35	45.45
2	2	372401.41	1176496.17	22.00
3	3	372381.17	1176487.55	45.45
4	4	372398.97	1176445.73	22.00
5	1	372419.21	1176454.35	




Площадь участка 1000 м² (0.1000 га)

Инв. № подл.	Подпись и дата	Взам. инв. №					4028-ПМТ	Лист
			Изм.	Кодуч.	Лист	№ док.		Подпись



Масштаб 1:500

Условные обозначения:

-  H1 - Образованная точка, сведения о которой позволяют однозначно определить ее местоположение
-  :3У1 - обозначение образуемого земельного участка
-  - вновь образованная часть границы, сведения о которой достаточны для определения ее местоположения

Интв. № подл.	Подпись и дата	Взам. инв. №

Изм.	Кодуч.	Лист	№ док.	Подпись	Дата	4028-ПМТ

Каталог координат

Участок 4

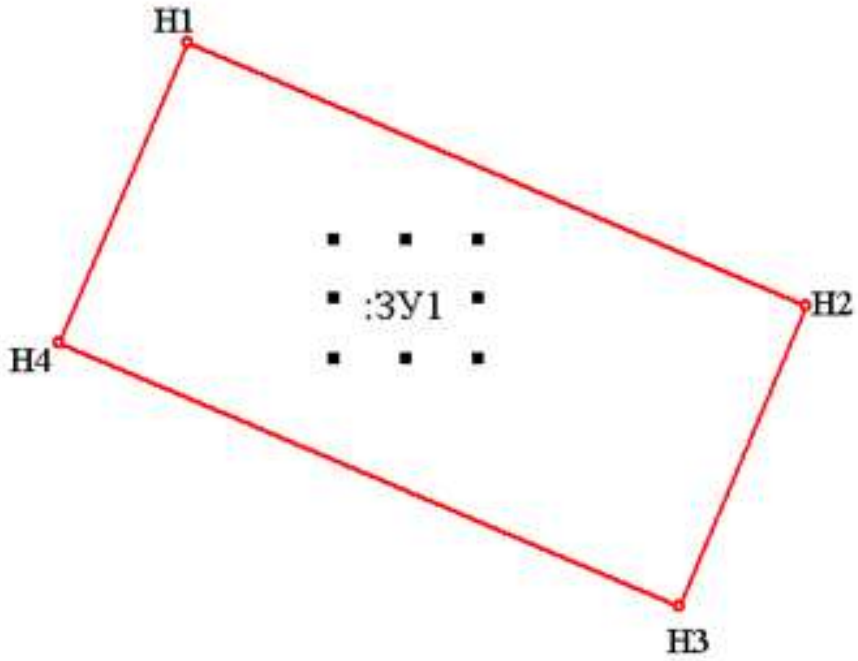
Система координат: СК кадастрового округа, зона 1 (40.1)

№ по каталогу	№ угла поворота границ	X, ■	Y, ■	Длина, ■
1	1	372398.97	1176445.73	45.45
2	2	372381.17	1176487.55	22.00
3	3	372360.93	1176478.94	45.45
4	4	372378.73	1176437.11	22.00
5	1	372398.97	1176445.73	

Площадь участка 1000 м² (0.1000 га)




Инд. № подл.	Подпись и дата	Взам. инв. №

Изм.	Кодуч.	Лист	№ док.	Подпись	Дата	4028-ПМТ



Масштаб 1:500

Условные обозначения:

-  H1 - образуемая точка, сведения о которой позволяют однозначно определить ее местоположение
-  :3У1 - обозначение образуемого земельного участка
-  - вновь образованная часть границы, сведения о которой достаточны для определения ее местоположения

Инов. № подл.	Подпись и дата	Взам. инв. №

Изм.	Кодуч.	Лист	№ док.	Подпись	Дата	4028-ПМТ

Лист
21

Каталог координат

Участок 5

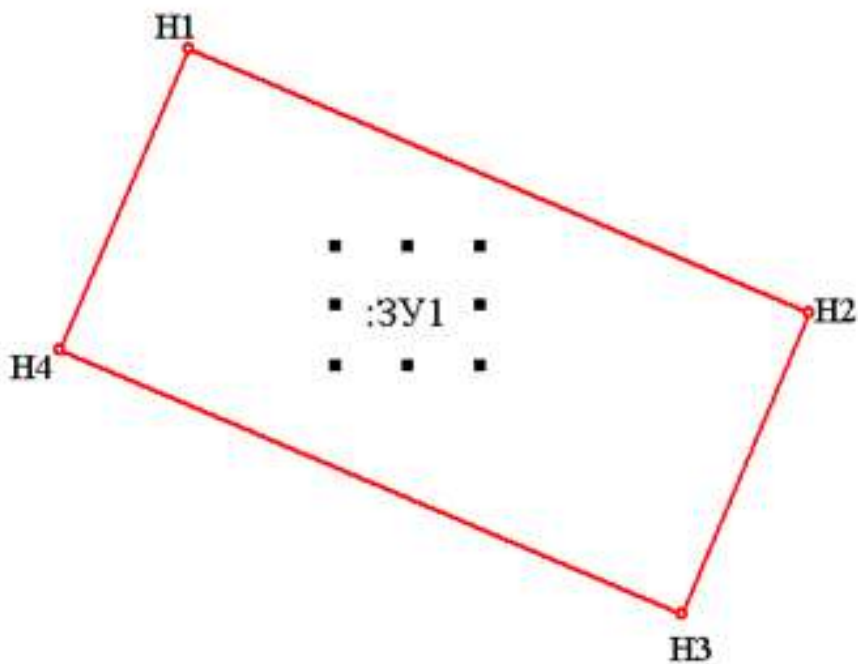
Система координат: СК кадастрового округа, зона 1 (40.1)

№ по каталогу	№ углов поворота границ	X, ■	Y, ■	Длина, ■
1	1	372378.73	1176437.11	45.45
2	2	372360.93	1176478.94	22.00
3	3	372340.69	1176470.32	45.45
4	4	372358.49	1176428.50	22.00
5	1	372378.73	1176437.11	

Площадь участка 1000 м² (0.1000 га)




Инва. № подл.	Подпись и дата	Взам. инв. №

Изм.	Кодуч.	Лист	№ док.	Подпись	Дата	4028-ПМТ	Лист
							22



Масштаб 1:500

Условные обозначения:

-  H1 - Образующая точка, сведения о которой позволяют однозначно определить ее местоположение
-  :3У1 - обозначение образуемого земельного участка
-  - вновь образованная часть границы, сведения о которой достаточны для определения ее местоположения

Интв. № подл.	Подпись и дата	Взам. инв. №

Изм.	Кодуч.	Лист	№ док.	Подпись	Дата	4028-ПМТ

Каталог координат

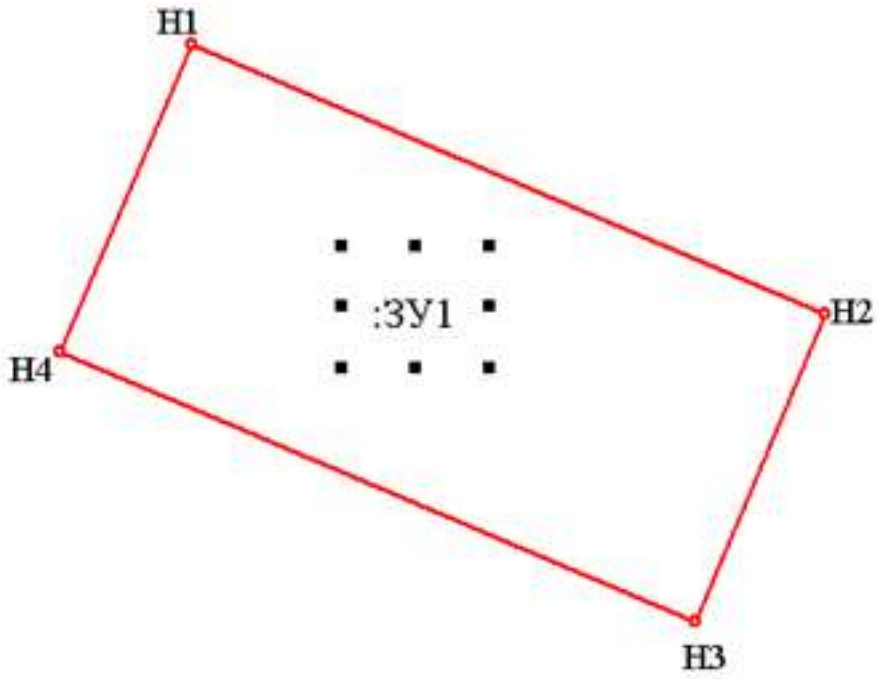
Участок 6

Система координат: СК кадастрового округа, зона 1 (40.1)

№ по каталогу	№ угла поворота границ	X, ■	Y, ■	Длина, ■
1	1	372358.49	1176428.50	45.45
2	2	372340.69	1176470.32	22.00
3	3	372320.46	1176461.67	45.41
4	4	372338.24	1176419.88	22.00
5	1	372358.49	1176428.50	




Площадь участка 1000 м² (0.1000 га)

Инв. № подл.	Подпись и дата	Взам. инв. №					4028-ПМТ	Лист
			Изм.	Кодуч.	Лист	№ док.		Подпись



Масштаб 1:500

Условные обозначения:

-  H1 - образуемая точка, сведения о которой позволяют однозначно определить ее местоположение
-  :3У1 - обозначение образуемого земельного участка
-  - вновь образованная часть границы, сведения о которой достаточны для определения ее местоположения

Взам. инв. №	
Подпись и дата	
Инв. № подл.	

Изм.	Кодуч.	Лист	№ док.	Подпись	Дата	4028-ПМТ

Каталог координат

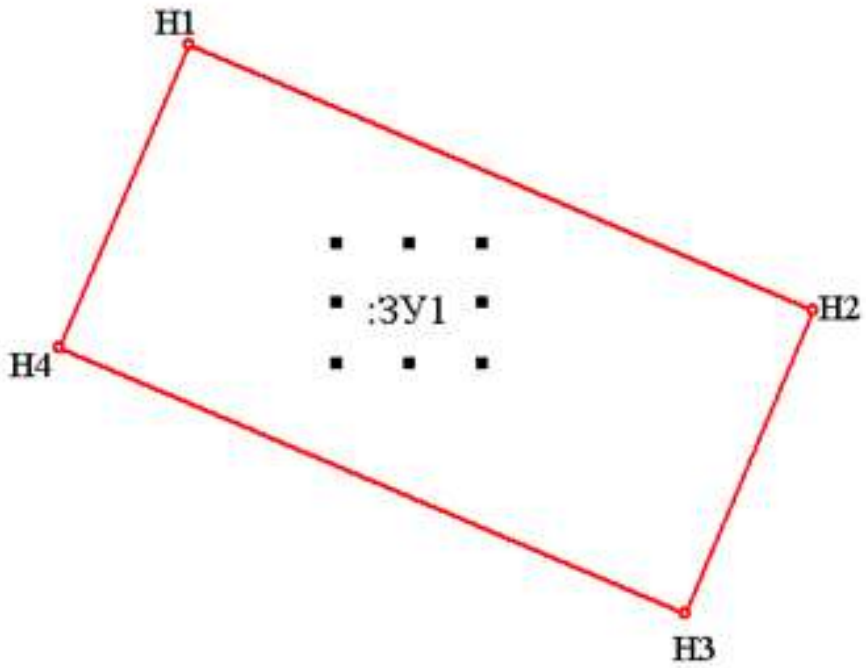
Участок 7

Система координат: СК кадастрового округа, зона 1 (40.1)

№ по каталогу	№ угла поворота грани	X, ■	Y, ■	Длина, ■
1	1	372271.65	1176378.49	45.45
2	2	372251.07	1176419.02	22.00
3	3	372231.45	1176409.07	45.46
4	4	372252.03	1176368.54	22.00
5	1	372271.65	1176378.49	

Площадь участка 1000 м² (0.1000 га)

Инв. № подл.	Подпись и дата	Взам. инв. №					4028-ПМТ	Лист
			Изм.	Кодуч.	Лист	№ док.		Подпись



Масштаб 1:500

Условные обозначения:

- H1 - образуемая точка, сведения о которой позволяют однозначно определить ее местоположение
- :3У1 - обозначение образуемого земельного участка
- вновь образованная часть границы, сведения о которой достаточны для определения ее местоположения

Интв. № подл.	Подпись и дата	Взам. инв. №

Изм.	Кодуч.	Лист	№ док.	Подпись	Дата	4028-ПМТ

Лист
27

Каталог координат

Участок 8

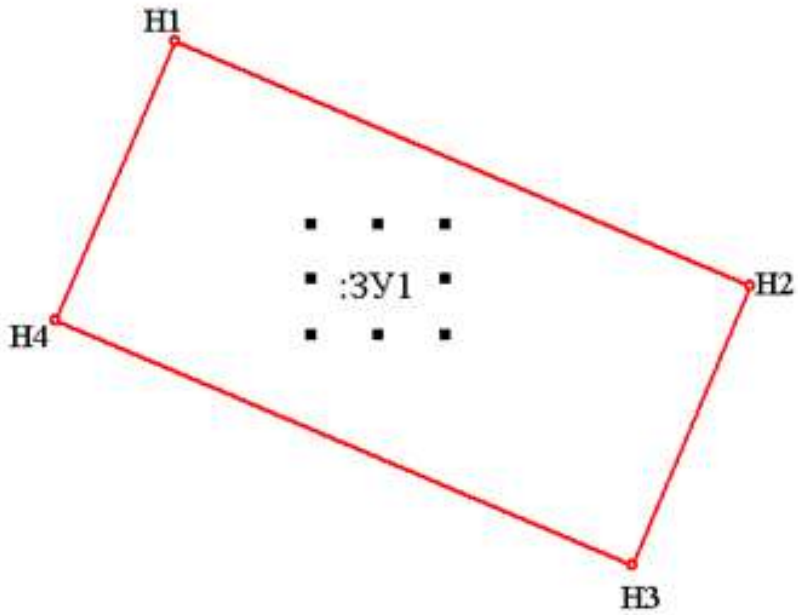
Система координат: СК кадастрового округа, зона 1 (40.1)

№ по каталогу	№ угла поворота границ	X, ■	Y, ■	Длина, ■
1	1	372252.03	1176368.54	45.46
2	2	372231.45	1176409.07	22.00
3	3	372211.83	1176399.12	45.46
4	4	372232.41	1176358.58	22.00
5	1	372252.03	1176368.54	

Площадь участка 1000 м² (0.1000 га)




Инов. № подл.	Подпись и дата	Взам. инв. №

Изм.	Кодуч.	Лист	№ док.	Подпись	Дата	4028-ПМТ	Лист
							28



Масштаб 1:500

Условные обозначения:

-  **н1** - образуемая точка, сведения о которой позволяют однозначно определить ее местоположение
-  **3У1** - обозначение образуемого земельного участка
-  - вновь образованная часть границы, сведения о которой достаточны для определения ее местоположения

Инв. № подл.	Подпись и дата	Взам. инв. №					4028-ПМТ	Лист
								29
Изм.	Кодуч.	Лист	№ док.	Подпись	Дата			

Каталог координат

Участок 9

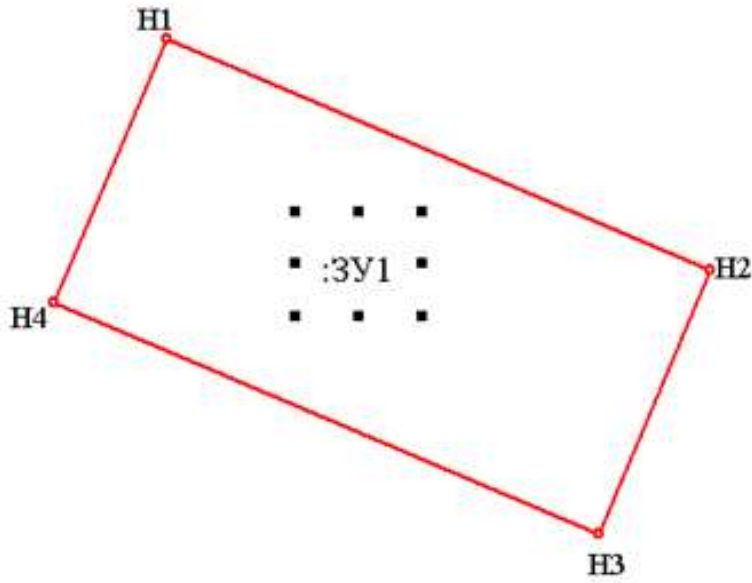
Система координат: СК кадастрового округа, зона 1 (40.1)

№ по каталогу	№ угла поворота грани	X, ■	Y, ■	Длина, ■
1	1	372232.41	1176358.58	45.46
2	2	372211.83	1176399.12	22.00
3	3	372192.21	1176389.16	45.46
4	4	372212.79	1176348.63	22.00
5	1	372232.41	1176358.58	

Площадь участка 1000 м² (0.1000 га)

Инов. № подл.	Подпись и дата	Взам. инв. №

Изм.	Кодуч.	Лист	№ док.	Подпись	Дата	4028-ПМТ	Лист
							30



Масштаб 1:500

Условные обозначения:

- H1 - Образующая точка, сведения о которой позволяют однозначно определить ее местоположение
- :3У1 - обозначение образуемого земельного участка
- вновь образованная часть границы, сведения о которой достаточны для определения ее местоположения

Взам. инв. №	
Подпись и дата	
Инв. № подл.	

Изм.	Кодуч.	Лист	№ док.	Подпись	Дата	4028-ПМТ
------	--------	------	--------	---------	------	----------

Каталог координат

Участок 10

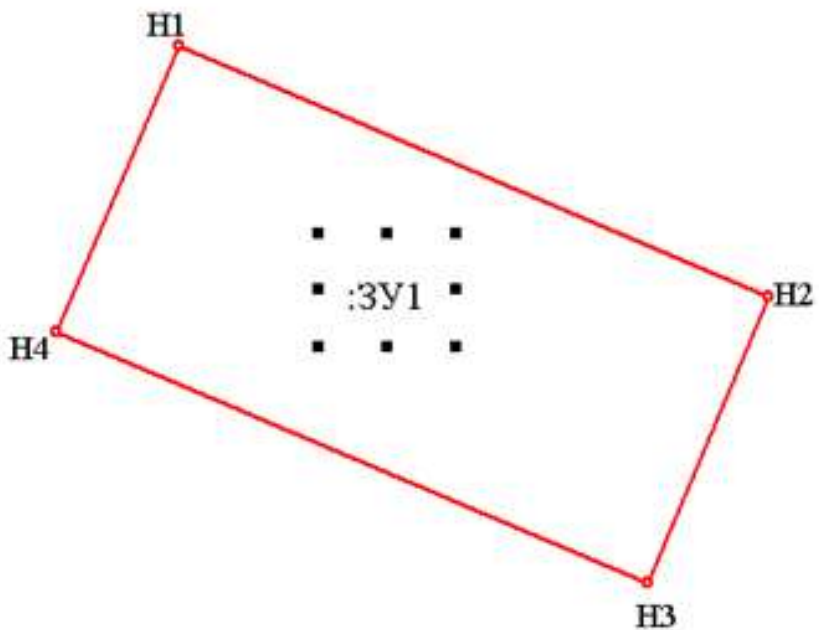
Система координат: СК кадастрового округа, зона 1 (40.1)

№ по каталогу	№ угла поворота границ	X, ■	Y, ■	Длина, ■
1	1	372212.79	1176348.63	45.46
2	2	372192.21	1176389.16	22.00
3	3	372172.59	1176379.21	45.46
4	4	372193.17	1176338.67	22.00
5	1	372212.79	1176348.63	

Площадь участка 1000 м² (0.1000 га)




Инв. № подл.	Подпись и дата	Взам. инв. №

						4028-ПМТ	Лист
							32
Изм.	Кодуч.	Лист	№ док.	Подпись	Дата		



Масштаб 1:500

Условные обозначения:

-  H1 - Образующая точка, сведения о которой позволяют однозначно определить ее местоположение
-  :3У1 - обозначение образуемого земельного участка
-  - вновь образованная часть границы, сведения о которой достаточны для определения ее местоположения

Инд. № подл.	Подпись и дата	Взам. инв. №

Изм.	Кодуч.	Лист	№ док.	Подпись	Дата	4028-ПМТ

Лист
33

Каталог координат

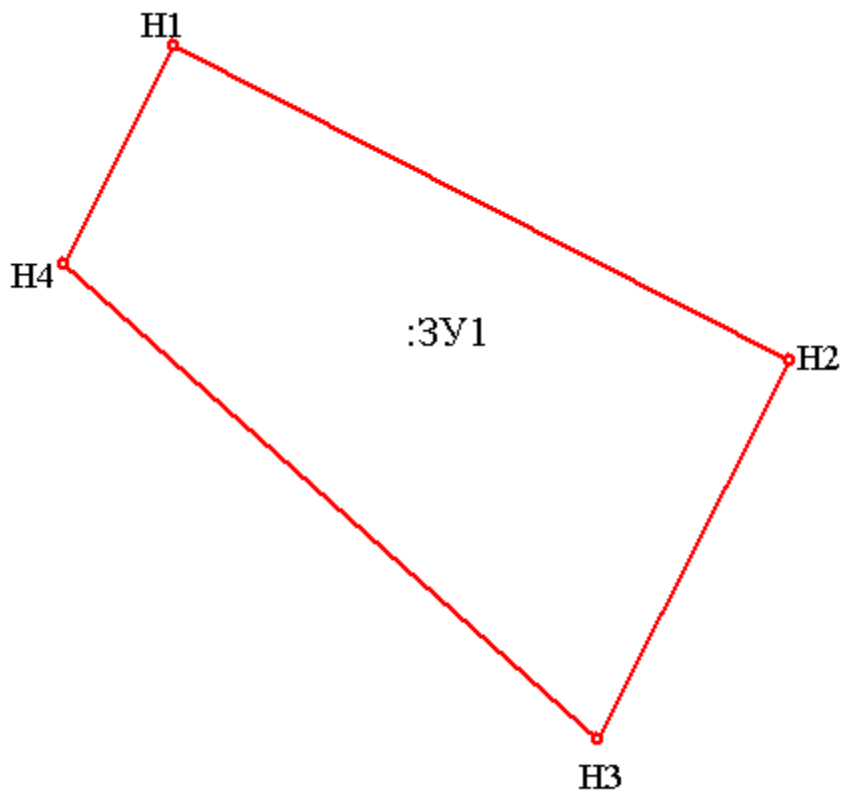
Участок 11

Система координат: СК кадастрового округа, зона 1 (40.1)

№ по каталогу	№ угла поворота границ	X, ■	Y, ■	Длина, ■
1	1	372193.17	1176338.67	45.46
2	2	372172.59	1176379.21	28.00
3	3	372147.63	1176366.54	47.02
4	4	372178.91	1176331.45	15.99
5	1	372193.17	1176338.67	

Площадь участка 1000 м² (0.1000 га)

Инв. № подл.	Подпись и дата	Взам. инв. №					4028-ПМТ	Лист
			Изм.	Кодуч.	Лист	№док.		Подпись



Условные обозначения:

-  H1 - образуемая точка, сведения о которой позволяют однозначно определить ее местоположение
-  :3У1 - обозначение образуемого земельного участка
-  - вновь образованная часть границы, сведения о которой достаточны для определения ее местоположения

Инов. № подл.	Подпись и дата	Взам. инв. №

Изм.	Кодуч.	Лист	№ док.	Подпись	Дата	4028-ПМТ

Каталог координат

Участок 12

Система координат: СК кадастрового округа, зона 1 (40.1)

№ по каталогу	№ углов поворота границ	X, ■	Y, ■	Длина линии, ■
1	1	372430.98	1176539.18	40.00
2	2	372415.14	1176575.91	25.00
3	3	372392.19	1176566.01	40.00
4	4	372408.03	1176529.28	25.00
5	1	372430.98	1176539.18	

Площадь участка 1000 м² (0.1000 га)

Инв. № подл.	Подпись и дата	Взам. инв. №					4028-ПМТ	Лист
			Изм.	Кодуч.	Лист	№ док.		Подпись

Каталог координат

Участок 13

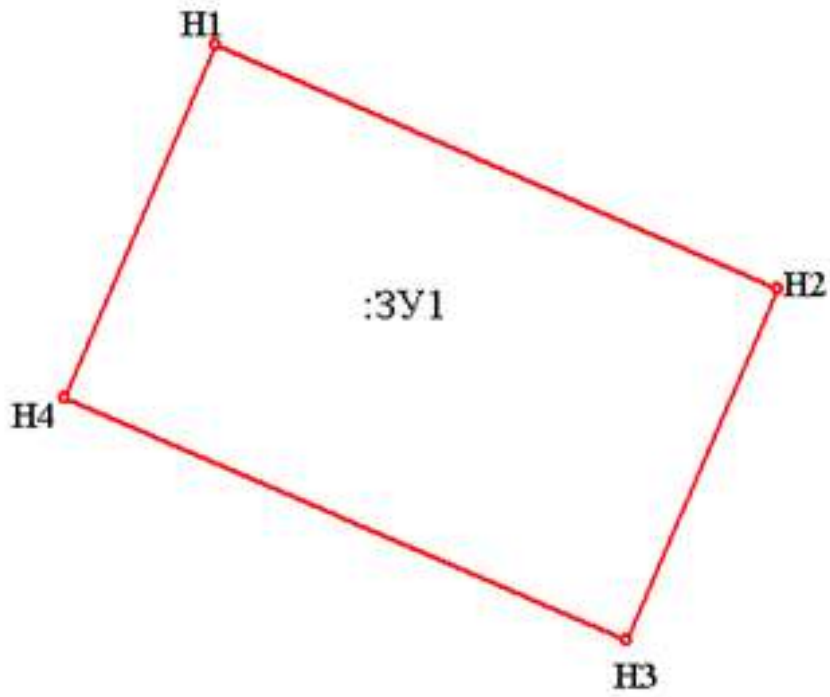
Система координат: СК кадастрового округа, зона 1 (40.1)

№ по каталогу	№ угла поворота границ	X, ■	Y, ■	Длина, ■
1	1	372408.03	1176529.28	40.00
2	2	372392.19	1176566.01	25.00
3	3	372369.23	1176556.11	40.00
4	4	372385.07	1176519.38	25.00
5	1	372408.03	1176529.28	




Площадь участка 1000 м² (0.1000 га)

Инв. № подл.	Подпись и дата	Взам. инв. №

						4028-ПМТ	Лист
Изм.	Кодуч.	Лист	№ док.	Подпись	Дата		38



Условные обозначения:

-  H1 - Образующая точка, сведения о которой позволяют однозначно определить ее местоположение
-  3У1 - обозначение образуемого земельного участка
-  - линия образующая часть границы, сведения о которой достаточны для определения ее местоположения

Изн. № подл.	Подпись и дата	Взам. инв. №

Изм.	Кодуч.	Лист	№ док.	Подпись	Дата	4028-ПМТ

Каталог координат

Участок 14

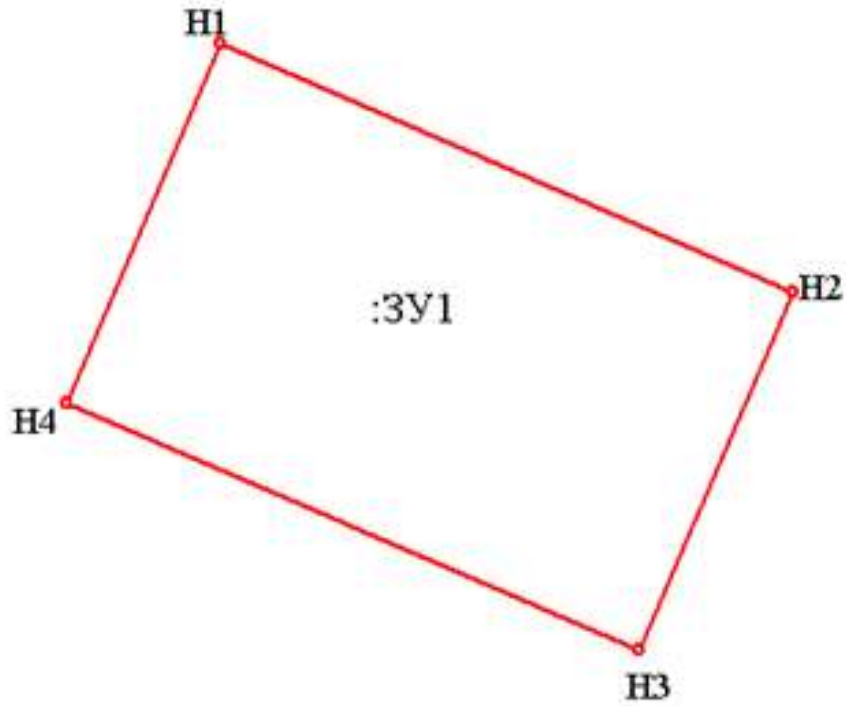
Система координат: СК кадастрового округа, зона 1 (40.1)

№ по каталогу	№ угла поворота границ	X, ■	Y, ■	Длина линии, ■
1	1	372385.07	1176519.38	40.00
2	2	372369.23	1176556.11	25.00
3	3	372346.27	1176546.21	40.00
4	4	372362.12	1176509.48	25.00
5	1	372385.07	1176519.38	




Площадь участка 1000 м² (0.1000 га)

Инв. № подл.	Подпись и дата	Взам. инв. №

Изм.	Кодуч.	Лист	№ док.	Подпись	Дата	4028-ПМТ



Условные обозначения:

-  H1 - образующая точка, сведения о которой позволяют однозначно определить ее местоположение
-  ЗУ1 - обозначение образуемого земельного участка
-  - линия образованная часть границы, сведения о которой достаточны для определения ее местоположения

Инов. № подл.	Подпись и дата	Взам. инв. №

Изм.	Кодуч.	Лист	№ док.	Подпись	Дата	4028-ПМТ

Каталог координат

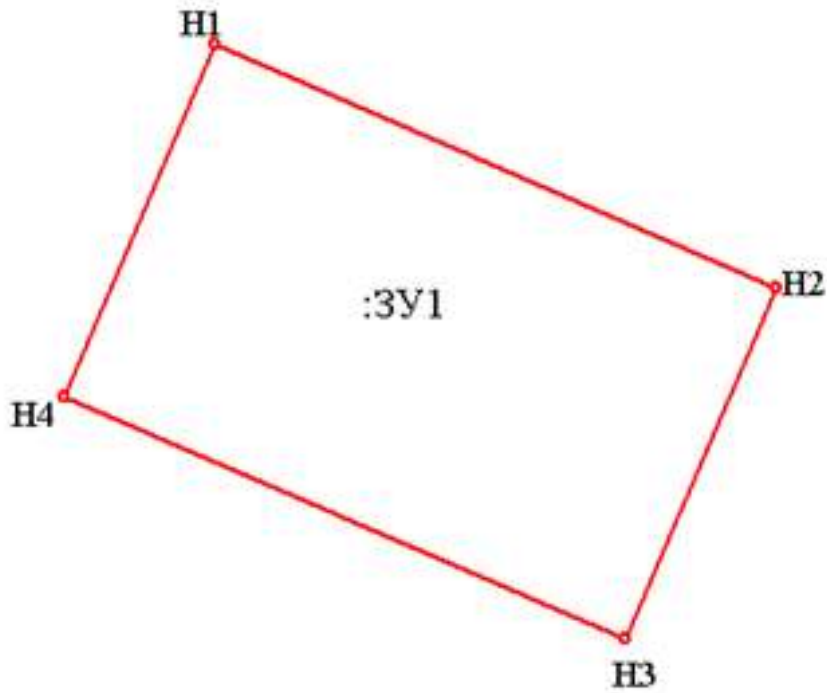
Участок 15

Система координат: СК кадастрового округа, зона 1 (40.1)

№ по каталогу	№ угла поворота границ	X, ■	Y, ■	Длина, ■
1	1	372362.12	1176509.48	40.00
2	2	372346.27	1176546.21	26.25
3	3	372322.99	1176534.08	38.10
4	4	372339.16	1176499.58	25.00
5	1	372362.12	1176509.48	

Площадь участка 1000 м² (0.1000 га)

Инв. № подл.	Подпись и дата	Взам. инв. №					4028-ПМТ	Лист
			Изм.	Кодуч.	Лист	№ док.		Подпись



Условные обозначения:

- H1 - Образующая точка, сведения о которой позволяют однозначно определить ее местоположение
- :3У1 - обозначение образуемого земельного участка
- часть образованная часть границ, сведения о которой достаточны для определения ее местоположения

Индв. № подл.	Подпись и дата	Взам. инв. №

Изм.	Кодуч.	Лист	№док.	Подпись	Дата

4028-ПМТ

Каталог координат

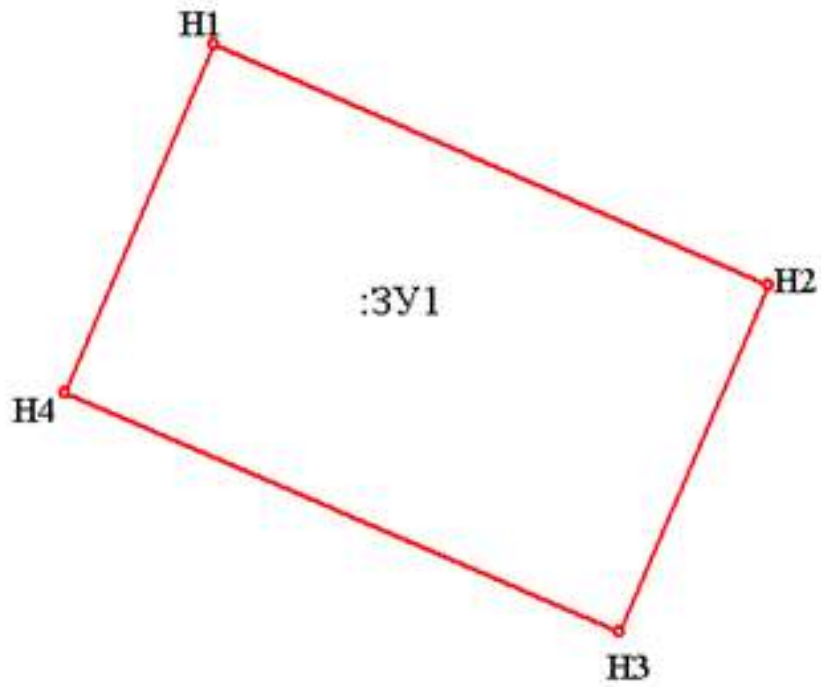
Участок 16

Система координат: СК кадастрового округа, зона 1 (40.1)




№ по каталогу	№ углов поворота грани	X, ■	Y, ■	Длина, ■
1	1	372339.16	1176499.58	38.10
2	2	372322.99	1176534.08	26.25
3	3	372298.77	1176523.94	40.00
4	4	372316.86	1176488.27	25.00
5	1	372339.16	1176499.58	

Площадь участка 1000 м² (0.1000 га)

Инв. № подл.	Подпись и дата	Взам. инв. №					4028-ПМТ	Лист
			Изм.	Кодуч.	Лист	№ док.		Подпись



Условные обозначения:

-  H1 - образующая точка, сведения о которой позволяют однозначно определить ее местоположение
-  :3У1 - обозначение образуемого земельного участка
-  - вновь образованная часть границы, сведения о которой достаточны для определения ее местоположения

Инов. № подл.	Взам. инв. №
Подпись и дата	

Изм.	Кодуч.	Лист	№ док.	Подпись	Дата	4028-ПМТ

Каталог координат

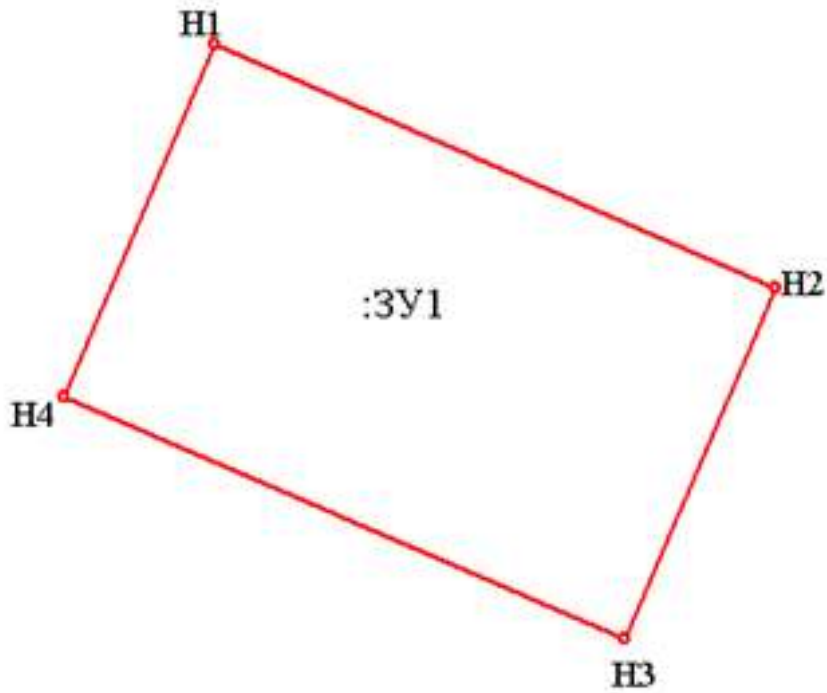
Участок 17

Система координат: СК кадастрового округа, зона 1 (40.1)

№ по каталогу	№ угла поворота грани	X, ■	Y, ■	Длина, ■
1	1	372316.86	1176488.27	40.00
2	2	372298.77	1176523.94	25.00
3	3	372276.47	1176512.64	40.00
4	4	372294.57	1176476.96	25.00
5	1	372316.86	1176488.27	

Площадь участка 1000 м² (0.1000 га)

Инв. № подл.	Подпись и дата	Взам. инв. №					4028-ПМТ	Лист
			Изм.	Кодуч.	Лист	№ док.		Подпись



Условные обозначения:

- H1 - Образующая точка, сведения о которой позволяют однозначно определить ее местоположение
- :3У1 - обозначение образуемого земельного участка
- часть образованная часть границ, сведения о которой достаточны для определения ее местоположения

Индв. № подл.	Подпись и дата	Взам. инв. №

Изм.	Кодуч.	Лист	№док.	Подпись	Дата	4028-ПМТ

Каталог координат

Участок18

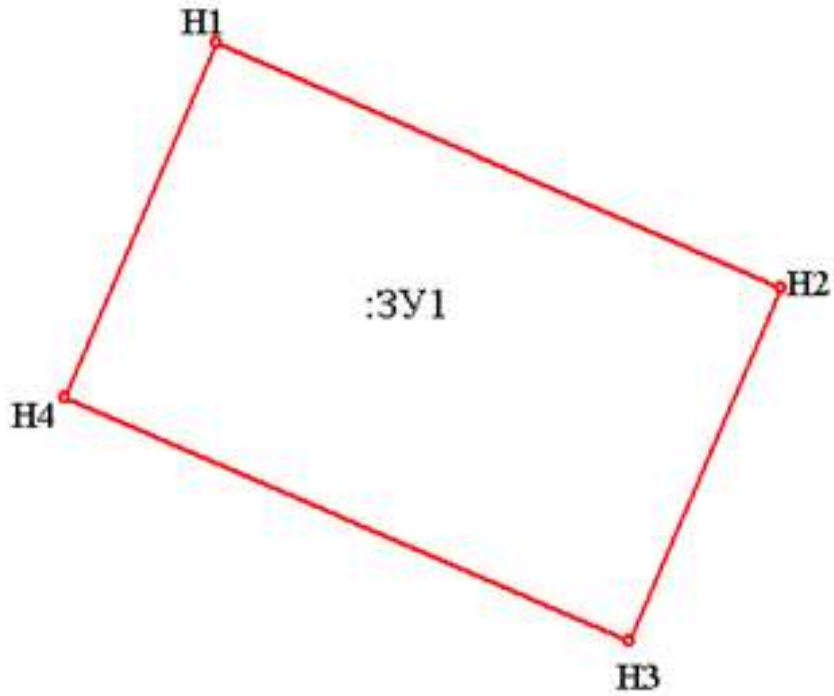
Система координат: СК кадастрового округа, зона 1 (40.1)

№ по каталогу	№углов поворота границ	X, ■	Y, ■	Длина линии, ■
1	1	372294.57	1176476.96	40.00
2	2	372276.47	1176512.64	25.00
3	3	372254.18	1176501.33	40.00
4	4	372272.27	1176465.65	25.00
5	1	372294.57	1176476.96	




Площадь участка 1000 м² (0.1000 га)

Изн. № подл.	Подпись и дата	Взам. инв. №

Изм.	Кодуч.	Лист	№док.	Подпись	Дата	4028-ПМТ	Лист
							48



Условные обозначения:

-  H1 - образуемая точка, сведения о которой позволяют однозначно определить ее местоположение
-  :3У1 - обозначение образуемого земельного участка
-  - вновь образованная часть границы, сведения о которой достаточны для определения ее местоположения

Инв. № подл.	Взам. инв. №

Изм.	Кодуч.	Лист	№док.	Подпись	Дата

4028-ПМТ

Каталог координат

Участок 19

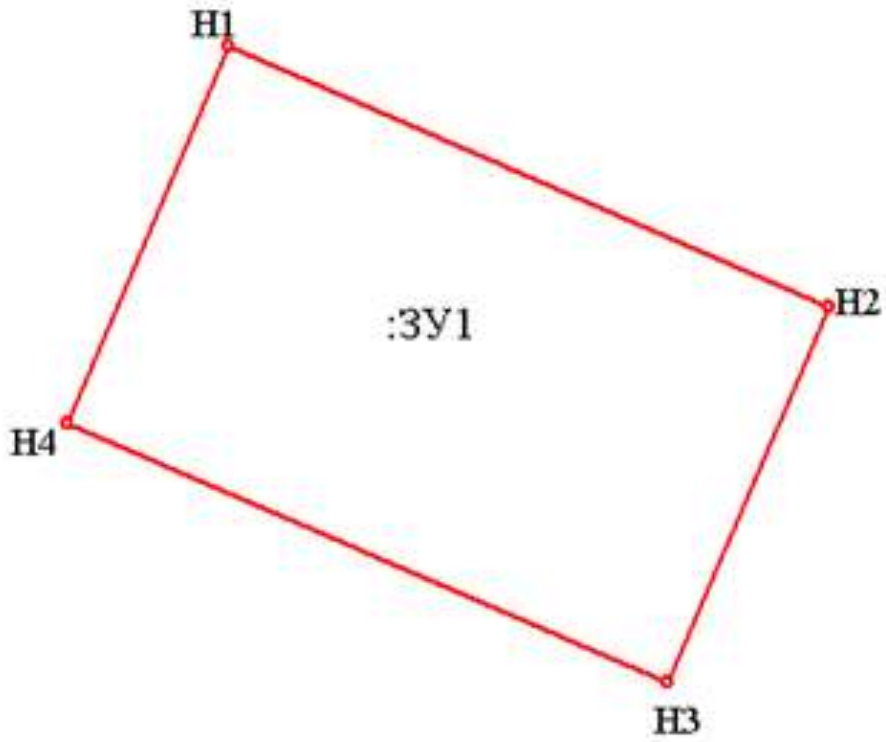
Система координат: СК кадастрового округа, зона 1 (40.1)

№ по каталогу	№ угла поворота грани	X, ■	Y, ■	Длина, ■
1	1	372272.27	1176465.65	40.00
2	2	372254.18	1176501.33	25.00
3	3	372231.88	1176490.02	40.00
4	4	372249.98	1176454.34	25.00
5	1	372272.27	1176465.65	

Площадь участка 1000 м² (0.1000 га)

Изн. № подл.	Подпись и дата	Взам. инв. №

Изм.	Кодуч.	Лист	№ док.	Подпись	Дата	4028-ПМТ	Лист
							50



Условные обозначения:

• H1

- Образованная точка, сведения о которой позволяют однозначно определить ее местоположение

:ЗУ1

- обозначение образуемого земельного участка



- вновь образованная часть границ, сведения о которой достаточны для определения ее местоположения

Инд. № подл.	Подпись и дата	Взам. инв. №

Изм.	Кодуч.	Лист	№док.	Подпись	Дата

4028-ПМТ

Каталог координат

Участок20

Система координат: СК кадастрового округа, зона 1 (40.1)

№ по каталогу	№ угла поворота грани	X, ■	Y, ■	Длина, ■
1	1	372249.98	1176454.34	40.00
2	2	372231.88	1176490.02	25.00
3	3	372209.59	1176478.71	40.00
4	4	372227.68	1176443.03	25.00
5	1	372249.98	1176454.34	

Площадь участка 1000 м² (0.1000 га)

Инв. № подл.	Подпись и дата	Взам. инв. №					4028-ПМТ	Лист
			Изм.	Кодуч.	Лист	№ док.		Подпись

Каталог координат

Участок 21

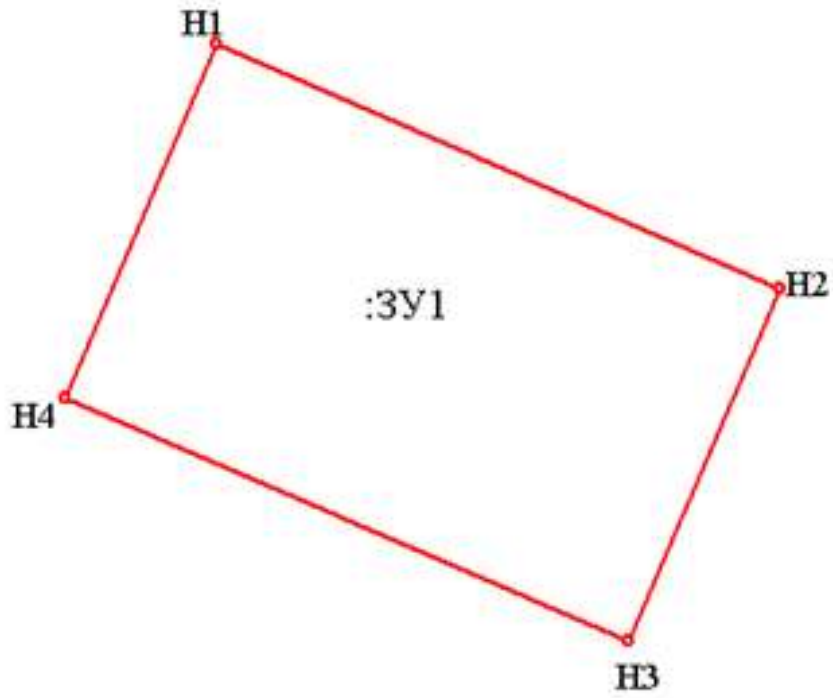
Система координат: СК кадастрового округа, зона 1 (40.1)

№ по каталогу	№ угла поворота границ	X, м	Y, м	Длина, м
1	1	372227.68	1176443.03	40.00
2	2	372209.59	1176478.71	25.00
3	3	372187.29	1176467.40	40.00
4	4	372205.38	1176431.73	25.00
5	1	372227.68	1176443.03	




Площадь участка 1000 м² (0.1000 га)

Инов. № подл.	Подпись и дата	Взам. инв. №

Изм.	Кодуч.	Лист	№ док.	Подпись	Дата	4028-ПМТ	Лист
							54



Условные обозначения:

-  H1 - Образцовая точка, сведения о которой позволяют однозначно определить ее местоположение
-  :3У1 - обозначение образуемого земельного участка
-  - линия образуемая часть границы, сведения о которой достаточны для определения ее местоположения

Инд. № подл.	Взам. инв. №

Изм.	Кодуч.	Лист	№док.	Подпись	Дата

4028-ПМТ

Каталог координат

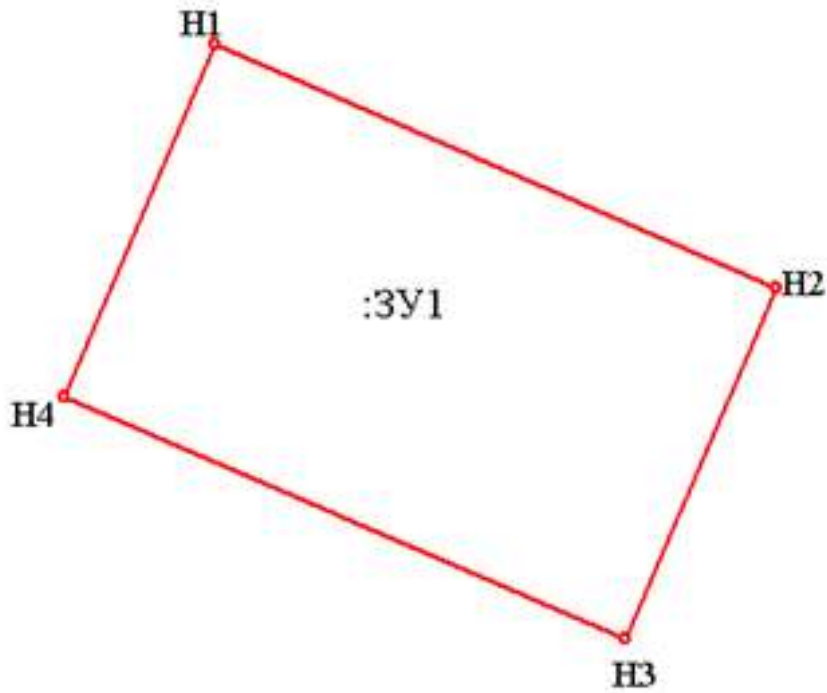
Участок 22

Система координат: СК кадастрового округа, зона 1 (40.1)

№ по каталогу	№ угла поворота грани	X, ■	Y, ■	Длина, ■
1	1	372205.38	1176431.73	40.00
2	2	372187.29	1176467.40	25.00
3	3	372164.99	1176456.09	40.00
4	4	372183.09	1176420.42	25.00
5	1	372205.38	1176431.73	

Площадь участка 1000 м² (0.1000 га)

Инв. № подл.	Подпись и дата	Взам. инв. №							4028-ПМТ	Лист
			Изм.	Кодуч.	Лист	№ док.	Подпись	Дата		56



Условные обозначения:

- H1 - образующая точка, сведения о которой позволяют однозначно определить ее местоположение
- :3У1 - обозначение образуемого земельного участка
- - часть образованная часть границей, сведения о которой достаточны для определения ее местоположения

Инд. № подл.	Подпись и дата	Взам. инв. №

Изм.	Кодуч.	Лист	№ док.	Подпись	Дата	4028-ПМТ

Каталог координат

Участок 23

Система координат: СК кадастрового округа, зона 1 (40.1)

№ по каталогу	№ угла поворота грани	X, ■	Y, ■	Длина, ■
1	1	372183.09	1176420.42	40.00
2	2	372164.99	1176456.09	25.00
3	3	372142.70	1176444.78	40.00
4	4	372160.79	1176409.11	25.00
5	1	372183.09	1176420.42	

Площадь участка 1000 м² (0.1000 га)

Изн. № подл.	Подпись и дата	Взам. инв. №

Изм.	Кодуч.	Лист	№ док.	Подпись	Дата	4028-ПМТ

Каталог координат

Участок 24

Система координат: СК кадастрового округа, зона 1 (40.1)

№ по каталогу	№ угла поворота границ	X, ■	Y, ■	Длина, ■
1	1	372160.79	1176409.11	40.00
2	2	372142.70	1176444.78	25.00
3	3	372120.40	1176433.47	40.00
4	4	372138.50	1176397.80	25.00
5	1	372160.79	1176409.11	

Площадь участка 1000 м² (0.1000 га)

Инд. № подл.	Подпись и дата	Взам. инв. №

Изм.	Кодуч.	Лист	№ док.	Подпись	Дата	4028-ПМТ	Лист
							60

Каталог координат

Участок 25

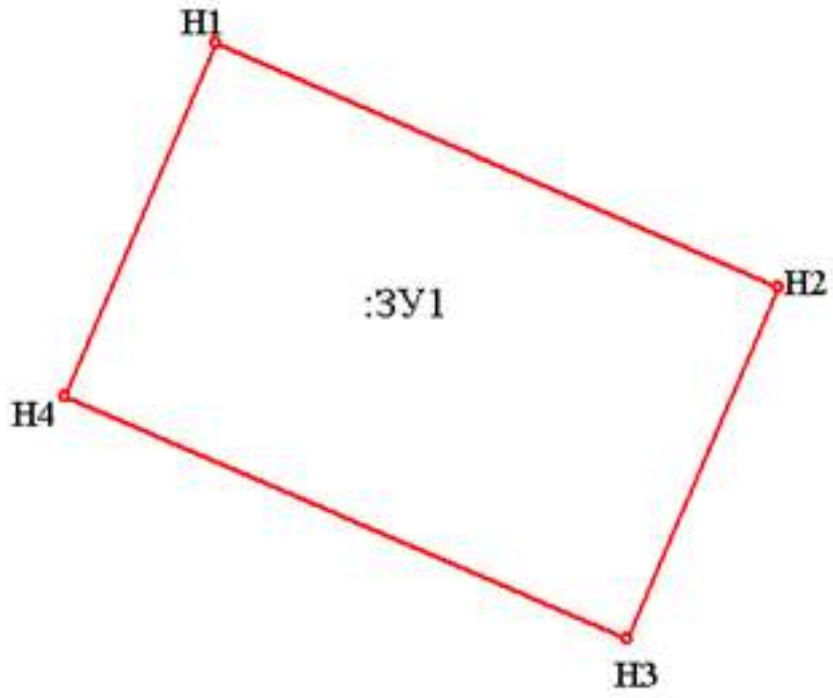
Система координат: СК кадастрового округа, зона 1 (40.1)

№ по каталогу	№ угла поворота границ	X, ■	Y, ■	Длина, ■
1	1	372138.50	1176397.80	40.00
2	2	372120.40	1176433.47	25.00
3	3	372098.11	1176422.16	40.00
4	4	372116.20	1176386.49	25.00
5	1	372138.50	1176397.80	

Площадь участка 1000 м² (0.1000 га)

Инд. № подл.	Подпись и дата	Взам. инв. №

Изм.	Кодуч.	Лист	№ док.	Подпись	Дата	4028-ПМТ



Условные обозначения:

- H1 - Образующая точка, сведения о которой позволяют однозначно определить ее местоположение
- :3У1 - обозначение образуемого земельного участка
- - линия образованная часть границей, сведения о которой достаточны для определения ее местоположения

Инов. № подл.	Подпись и дата	Взам. инв. №

Изм.	Кодуч.	Лист	№док.	Подпись	Дата	4028-ПМТ

Каталог координат

Участок 28

Система координат: СК кадастрового округа, зона 1 (40.1)

№ по каталогу	№ углов поворота границ	X, ■	Y, ■	Длина, ■
1	1	372116.20	1176386.49	40.00
2	2	372098.11	1176422.16	25.00
3	3	372075.81	1176410.85	40.00
4	4	372093.91	1176375.18	25.00
5	1	372116.20	1176386.49	

Площадь участка 1000 м² (0.1000 га)

Инв. № подл.	Подпись и дата	Взам. инв. №							4028-ПМТ	Лист 64
			Изм.	Кодуч.	Лист	№ док.	Подпись	Дата		

Каталог координат

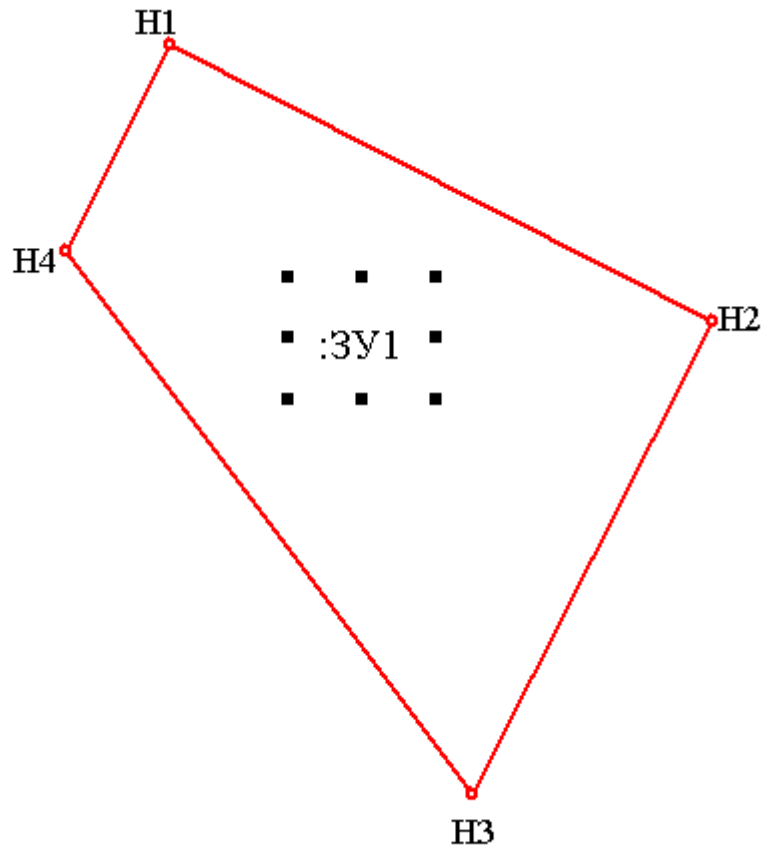
Участок 27

Система координат: СК кадастрового округа, зона 1 (40.1)




№ по каталогу	№ угла поворота границ	X, ■	Y, ■	Длина, ■
1	1	372093.91	1176375.18	40.00
2	2	372075.81	1176410.85	34.90
3	3	372044.69	1176395.07	44.63
4	4	372080.44	1176368.35	15.10
5	1	372093.91	1176375.18	

Площадь участка 1000 м² (0.1000 га)

Инв. № подл.	Подпись и дата	Взам. инв. №					4028-ПМТ	Лист
			Изм.	Кодуч.	Лист	№ док.		



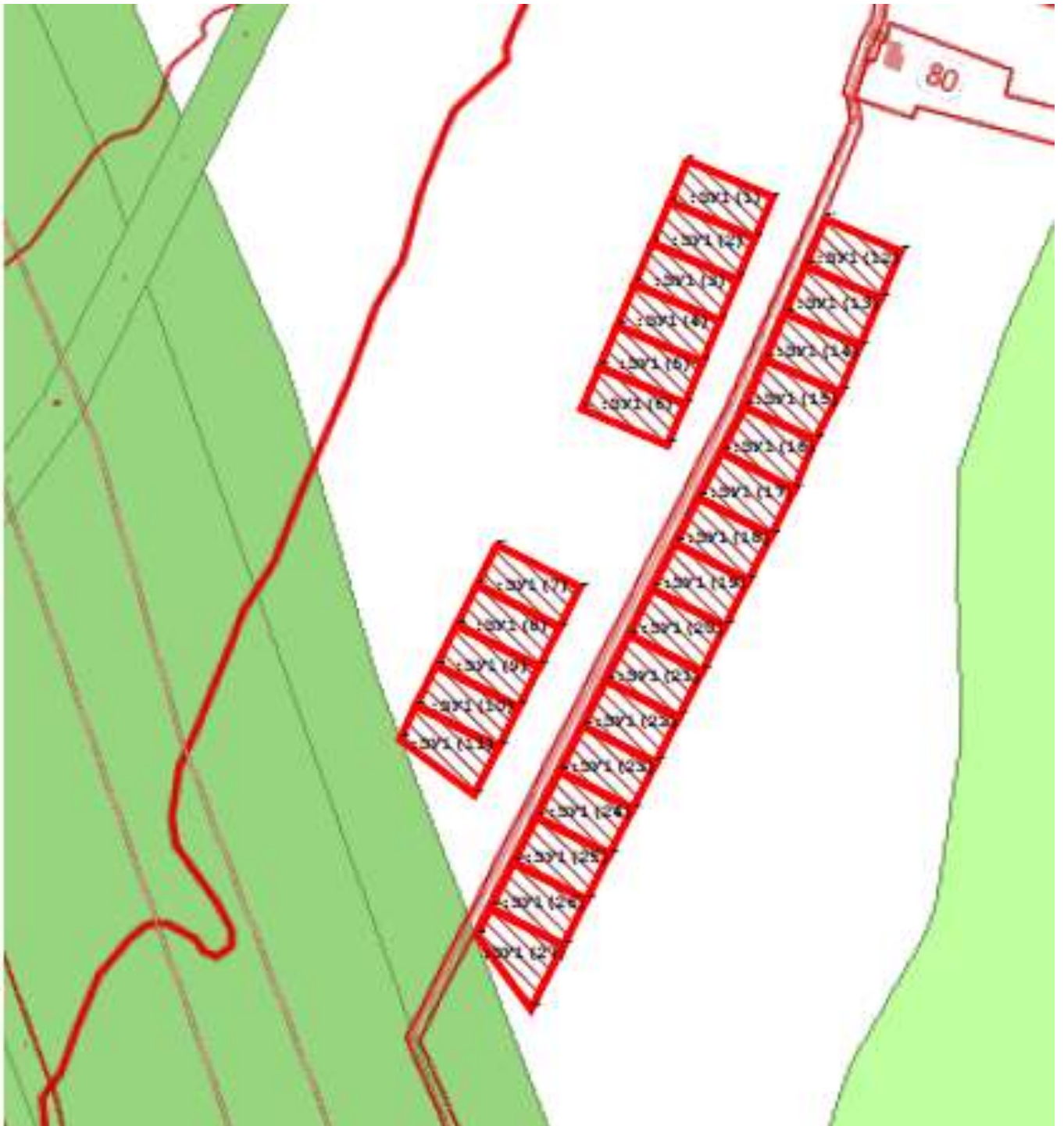
Условные обозначения:

-  H1 - Образованная точка, сведения о которой позволяют однозначно определить ее местоположение
-  :3У1 - обозначение образуемого земельного участка
-  - вновь образованная часть границы, сведения о которой достаточны для определения ее местоположения

Изн. № подл.	Подпись и дата	Взам. инв. №

Изм.	Кодуч.	Лист	№ док.	Подпись	Дата	4028-ПМТ

Схема земельных участков на кадастровом плане



Инв. № подл.	Подпись и дата	Взам. инв. №

Изм.	Кодуч.	Лист	№ док.	Подпись	Дата

4028-ПМТ

